








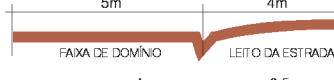



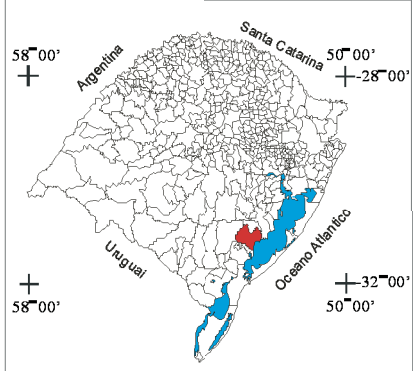


**LEGENDAS**

-  AERÓDROMO MUNICIPAL
-  ATERRO SANITÁRIO
-  NÚCLEOS URBANOS DISTRITAIS
-  CENTRALIDADE
-  COMUNIDADE QUILOMBOLA
-  CURSOS D'ÁGUA
-  BR - 116
-  RS - 265
-  CORREDORES DE ACESSO - 20m
-  ANEIS DE COMUNICAÇÃO - 18m
-  VIAS DA PRODUÇÃO - 15m
-  VIAS DE LIGAÇÃO - 12m
-  VIAS PARTICULARES

**Situação da área no Estado**



**LAGUNA DOS PATOS**



AGENDA 21 - PLANO DIRETOR DE DESENVOLVIMENTO INTEGRADO E SUSTENTÁVEL DO MUNICÍPIO DE SÃO LOURENÇO DO SUL

**HIERARQUIA VIÁRIA DO MUNICÍPIO**

