



LEGENDAS


CICLOVIA


-  ANEL DO TRABALHADOR
-  ANEL CENTRAL
-  ANEL DO LAZER

HIERARQUIA VIÁRIA

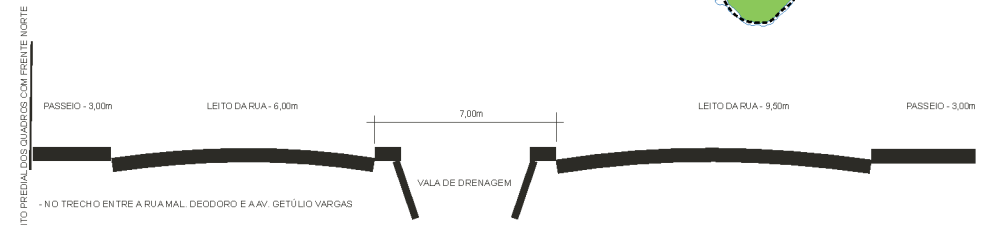
-  **VIAS DE ACESSO**
 - AV. MOLIANO CRESPO
 - AV. SONY SOARES CORREA (ENTRE A RUA CEL. PEDROSO E A RUA MAL DEODORO, NAS IMEDIAÇÕES DA ESTAÇÃO RODOVIÁRIA)
 - AV. CEL. NONÓ CENTENO
 - RUA THEODORO HENRIQUE SCHUCH)
 - SLS 101 (CORREDOR DAS TROPAS)

-  **VIAS ARTERIAIS**
 - AV. PROF. ISOLINA PASSOS
 - AV. SANTOS ABREU
 - RUA MAL. FLORIANO PEIXOTO
 - RUA JÚLIO DE CASTILHOS (ENTRE A RUA 15 DE NOVEMBRO E RUA DUQUE DE CAXIAS)
 - RUA DUQUE DE CAXIAS (ENTRE A AV. MAL. FLORIANO PEIXOTO E AV. SÃO LOURENÇO)
 - AV. GETÚLIO VARGAS (ENTRE A AV. PROF. ISOLINA PASSOS ATÉ A AV. FLORIANO PEIXOTO)
 - AV. SÃO LOURENÇO (ENTRE A AV. SANTOS ABREU E A RUA SÃO PAULO)
 - RUA 25 DE JULHO
 - RUA PEDRO ULICES DUARTE
 - RUA CEL. ALFREDO BORN (ENTRE A AV. SONY SOARES CORREA E A RUA JÚLIO DE CASTILHOS)
 - RUA SEN. PINHEIRO MACHADO (ENTRE A AV. SONY SOARES CORREA E RUA JÚLIO DE CASTILHOS)

-  **VIAS COLETORAS**
 - RUA MARIZ E BARROS (ENTRE A RUA DOM PEDRO I E A AV. GETÚLIO VARGAS)
 - RUA GAL. OSÓRIO (ENTRE A RUA DOM PEDRO I E A AV. GETÚLIO VARGAS)
 - RUA DOM PEDRO I (ENTRE A RUA GAL. OSÓRIO E A AV. MOLIANO CRESPO)
 - RUA MAX STENZEL
 - RUA MAL. DEODORO (A PARTIR DA AV. SONY SOARES CORREA, NA DIREÇÃO NORTE)

-  **VIAS LOCAIS**
 - AS DEMAIS VIAS NÃO LISTADAS CARACTERIZAM-SE COMO VIAS DE IMPORTÂNCIA LOCAL.

GABARITO DA AV. SONY SOARES CORREA



AGENDA 21 - PLANO DIRETOR DE DESENVOLVIMENTO INTEGRADO E SUSTENTÁVEL DO MUNICÍPIO DE SÃO LOURENÇO DO SUL

HIERARQUIA VIÁRIA

